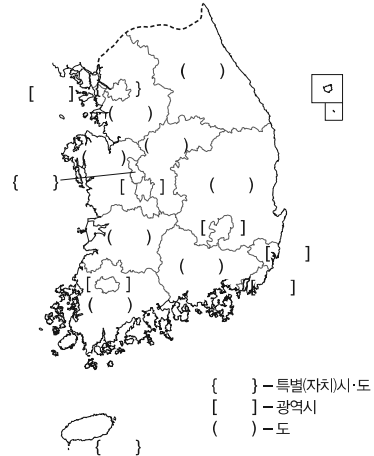
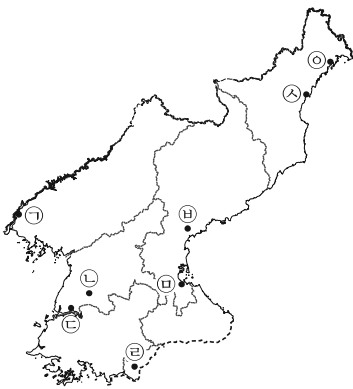


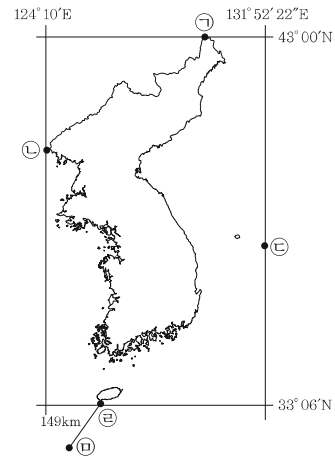
- 1 A~G에 해당하는 전통적인 지역명을 써 보자.
 A () B () C () D () E ()
 F () G ()



- 2 백지도에 우리나라의 행정 구역을 써 넣어 보자.
 ① 1 특별시 () 1 특별자치시 () 1 특별자치도 ()
 ② 6 광역시 ()
 ③ 8 도 ()



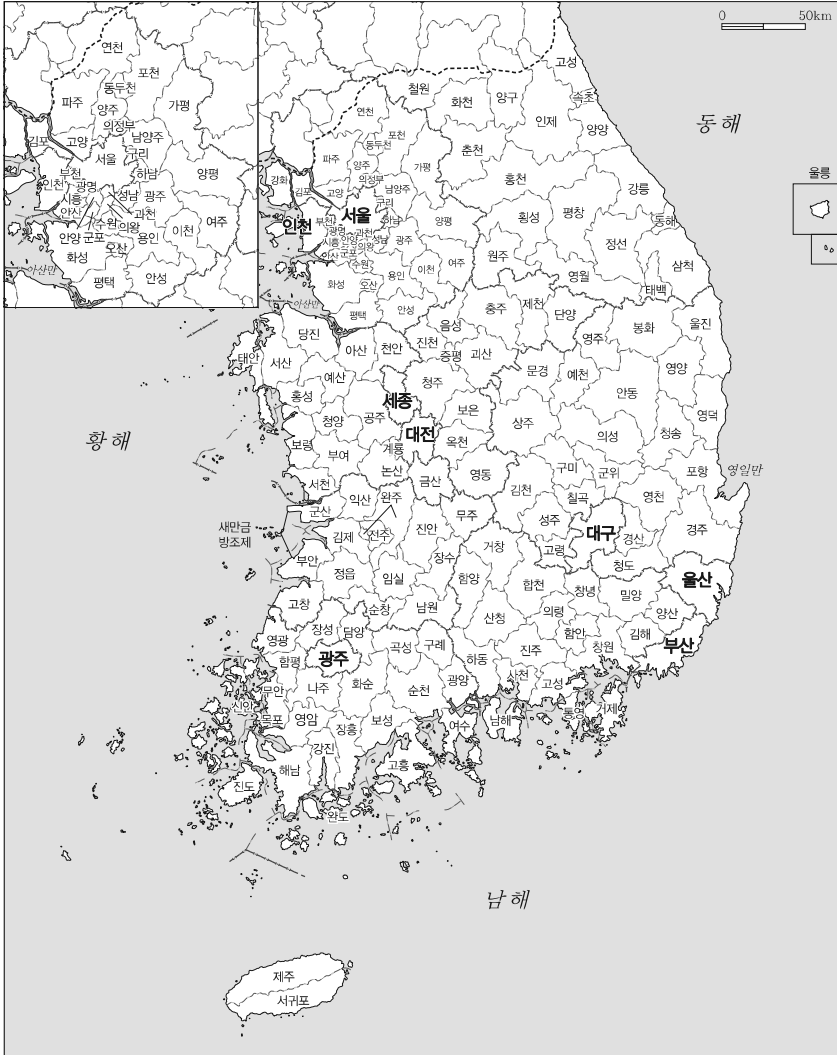
- 3 북한의 ㉠~㉨에 해당하는 주요 도시를 써 보자.
 ㉠ () ㉡ () ㉢ () ㉣ () ㉤ ()
 ㉥ () ㉦ () ㉧ () ㉨ ()



- 4 ㉠~㉨의 지명과 위치 특성을 써 보자.
 ㉠ (), ()
 ㉡ (), ()
 ㉢ (), ()
 ㉣ (), ()
 ㉤ (), ()
 ㉥ (), 수중 암초, 종합 해양 과학 기지

정답

I 1 A 관북 B 관서 C 해서 D 관동 E 호서 F 호남 G 영남 2 ① 서울, 세종, 제주 ② 부산, 인천, 대구, 대전, 광주, 울산 ③ 경기, 강원, 충북, 충남, 전북, 전남, 경북, 경남 3 ㉠ 신의주 ㉡ 평양 ㉢ 남포 ㉣ 개성 ㉤ 원산 ㉥ 함흥 ㉦ 청진 ㉧ 나선(나진) 4 ㉠ 함경북도 온성군 유포면 유원진, 국토의 북쪽 끝 ㉡ 평안북도 용천군(신도군) 마안도(비단섬), 국토의 서쪽 끝 ㉢ 경상북도 울릉군 독도, 국토의 동쪽 끝 ㉣ 제주특별자치도 서귀포시 마라도, 국토의 남쪽 끝 ㉤ 이어도

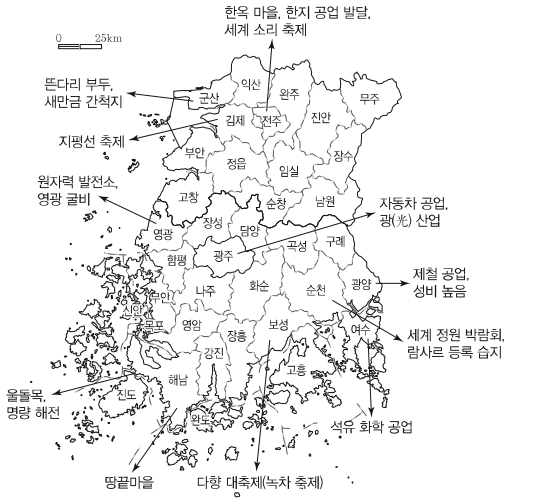


- 1 서울의 북서쪽에 있는 ()은 서울의 주택 부족 문제를 해결하기 위해 1990년대 신도시가 건설된 이후 인구가 급속히 성장하였다.
- 2 도자기 축제가 열리는 여주와 ()에서 생산된 쌀은 지리적 표시제로 등록되어 있으며, 이곳은 충청북도와 접하고 있다.
- 3 강원도의 도청 소재지인 ()은 서울의 북동쪽에 위치해 있는데, 경기도와 접하고 있다.
- 4 강원도의 북서부에 위치하며, 북쪽으로는 군사 분계선, 서쪽으로는 경기도와 맞닿아 있는 지역은 ()이다.
- 5 강원도에서 인구가 가장 많은 도시인 ()는 경기도, 충청북도와 접하고 있다.
- 6 서울의 중앙에서 정동쪽으로 바다가 만나는 곳에는 ()이 있으며, 이곳에서는 단오제가 열린다.
- 7 아산만 남서쪽 연안에는 (), 북동쪽 연안에는 ()과 평택이 위치해 있다.
- 8 ()은 세종특별자치시의 남쪽에 위치해 있는 광역시로, 충청북도 및 충청남도와 접하고 있다.

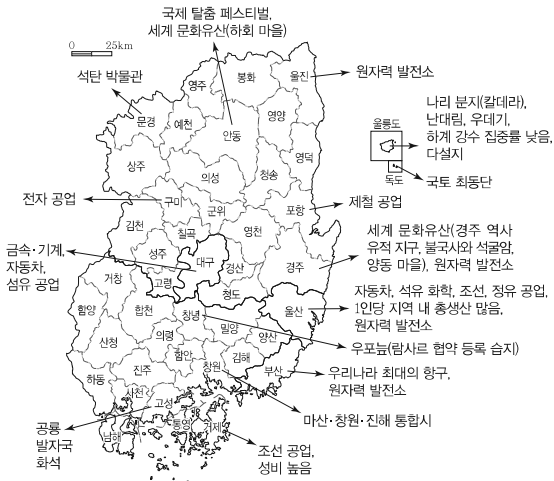
- 9 대전의 서쪽에 있는 ()에서는 머드 축제가 개최된다.
- 10 서쪽에는 새만금 방조제가 있고, 북쪽은 금강 하류와 접하고 있는 지역은 ()이다.
- 11 굴비로 유명한 ()은 전라남도 북서부에 위치해 있으며, 전라북도와 접하고 있다.
- 12 한반도 남서쪽 다도해 지역에서 가장 큰 섬은 ()이다.
- 13 전라남도 남동부에 위치해 있으며 경상남도와 맞닿아 있는 ()은 제철 공업이 발달해 있다.
- 14 경상북도 북동부 해안에 위치한 ()은 강원도와 접하고 있다.
- 15 경상북도 내륙 지역 중에서 면적이 가장 넓은 지역은 ()이다.
- 16 영일만의 남서쪽에는 ()이 있으며, 이 지역은 제철 공업이 발달해 있다. 그리고 이 도시의 남쪽과 경계를 이루며 바다와 맞닿아 있는 지역은 ()이다.

정답

II 1 고양 2 이천 3 춘천 4 철원 5 원주 6 강릉 7 당진 8 화성 9 대전 10 보령 11 군산 12 진도 13 광양 14 울진 15 인동 16 포항, 경주



- 14 ()는 인구 60만 명 이상의 도시로는 세계 최초로 슬로 시티로 지정되었으며, 한옥 마을이 있다.
- 15 ()에서는 지평선 축제, ()에서는 다향 대축제가 열린다.
- 16 광양·여수·순천에는 경제 자유 구역으로 지정된 곳이 있으며, 순천만·보성 갯벌은 () 협약에 등록되었다.
- 17 울산과 함께 석유 화학 공업이 발달한 대표적인 도시는 전라남도의 ()이다.



- 18 국제 탈춤 페스티벌이 열리는 ()에는 세계 문화유산에 등재된 하회 마을이 있다.
- 19 영남 지방의 울진, (), 울산, 부산에는 원자력 발전소가 건설되어 있다.
- 20 ()에는 칼데라 분지가 있으며, 이곳의 전통 가옥에는 우데기가 있다.
- 21 ()은 자동차·석유 화학·조선 공업이 발달해 있으며, 광역시 중 1인당 지역 내 총생산이 가장 많다.
- 22 공룡 발자국 화석이 많이 발견된 ()에는 경상 누층군이 넓게 분포해 있다.



- 23 ()의 정상부에 있는 백록담은 분화구에 물이 고인 화구호이다.
- 24 제주도의 한라산, 거문 오름 용암 동굴계, ()은 세계 자연 유산으로 등재되었다.
- 25 국토 최남단에 있는 섬은 ()이며, ()에는 종합 해양 과학 기지가 건설되어 있다.

정답
 III 14 전주 15 김제, 보성 16 람사르 17 여수 18 안동 19 경주 20 울릉도 21 울산 22 고성 23 한라산 24 성산 일출봉 25 마라도, 이어도